



АДМИНИСТРАЦИЯ ГОРОДА ПЕРМИ  
ДЕПАРТАМЕНТ ЗЕМЕЛЬНЫХ ОТНОШЕНИЙ

РЕШЕНИЕ

о размещении объектов № 2101-44-168 от 26 ФЕВ 2021

г. Пермь, ул. Сибирская, 15

Департамент земельных отношений администрации города Перми в соответствии с пунктом 3 статьи 39.36 Земельного кодекса Российской Федерации, Положением о порядке и условиях размещения объектов на землях или земельных участках, находящихся в государственной или муниципальной собственности, на территории Пермского края без предоставления земельных участков и установления сервитутов, публичного сервитута, утвержденным постановлением Правительства Пермского края от 22.07.2015 № 478-п

**разрешает** ГКУ ПК «УКС Пермского края» (ИНН 5902293717, ОГРН 1105902000885, место нахождения: 614990, Пермский край, г. Пермь, ул. Попова, д. 11)

**размещение объектов:** линейные сооружения канализации (в том числе ливневой) и водоотведения, для размещения которых не требуется разрешения на строительство

**на землях:** государственная собственность на которые не разграничена

**на срок** 1 год

**местоположение:** Пермский край, г. Пермь, ул. Советская.

Территория, согласно схеме, расположена в зонах с особыми условиями использования территорий: охранный зона объектов электросетевого хозяйства, приаэродромная территория аэродрома аэропорта Большое Савино; на территории объекта культурного наследия: зона регулирования застройки – «Церковь Свято-Троицкая (Слудская) с оградой» (ЗРЗ-95Г(7)).

ГКУ ПК «УКС Пермского края»:

1. Соблюдать правила охранных зон воздушного пространства, установленные постановлением Правительства Российской Федерации от 11.03.2010 № 138 «Об утверждении Федеральных правил использования воздушного пространства Российской Федерации»;

2. Соблюдать правила охраны электрических сетей, установленные постановлением Правительства Российской Федерации от 24.02.2009 № 160 «О порядке установления охранных зон объектов электросетевого хозяйства и особых условий использования земельных участков, расположенных в границах таких зон»;

3. Соблюдать режимы использования земель и требования к градостроительным регламентам в границах зон охраны объекта культурного наследия регионального значения «Церковь Свято-Троицкая (Слудская)

с оградой», установленные постановлением Правительства Пермского края от 21.02.2019 № 93-п.

4. В соответствии с пунктом 7(2) Положения о порядке и условиях размещения объектов на землях или земельных участках, находящихся в государственной или муниципальной собственности, на территории Пермского края без предоставления земельных участков и установления сервитутов, публичного сервитута, утвержденного постановлением Правительства Пермского края от 22.07.2015 № 478-п, представить в департамент земельных отношений в течении 1 месяца с момента размещения объектов материалы контрольной геодезической съемки размещенных объектов на бумажном и электронном носителях на безвозмездной основе.


В соответствии со статьей 20<sup>1</sup> Закона Пермского края от 14.09.2011 № 805-ПК «О градостроительной деятельности в Пермском крае» ГКУ ПК «УКС Пермского края»:

1. Не позднее, чем за 10 рабочих дней до начала строительства и реконструкции безвозмездно передать в департамент градостроительства и архитектуры администрации города Перми один экземпляр копий разделов проектной документации, предусмотренных пунктом 1 части 12 статьи 48 Градостроительного кодекса Российской Федерации.

2. В течение 10 рабочих дней после окончания работ по строительству, реконструкции безвозмездно передать в департамент градостроительства и архитектуры администрации города Перми схему, отображающую расположение объекта и сетей инженерно-технического обеспечения, подписанную застройщиком (техническим заказчиком), с приложением текстового и графического описания местоположения границ охранной и санитарно-защитной зоны, перечень координат характерных точек границ такой зоны.

**Приложение:** схема предполагаемых к использованию земель или части земельного участка на 3 л. в 1 экз.

Первый заместитель  
начальника департамента



Л.В. Раевская



Схема предполагаемых к использованию земель или части земельного участка

Объект: земельный участок, предназначенный для размещения линейных сооружений канализации (в том числе ливневой) и водопроведения, для размещения которых не требуется разрешение на строительство, для объекта "Многофункциональный спортивный комплекс с универсальными спортивными залами стадиона "Энергия"

Местоположение: Пермский край, г. Пермь, ул. Советская.

Площадь земельных участков: ЗУ\_1 - 4,60 кв. м.; ЗУ\_2 - 5,24 кв. м.; ЗУ\_3 - 14,64 кв. м.; ЗУ\_4 - 16,69 кв. м.

Категория земель: земли населенных пунктов.

Вид разрешенного использования: линейные сооружения канализации (в том числе ливневой) и водопроведения, для размещения которых не требуется разрешение на строительство.

Масштаб: 1:1000

Система координат: МСК 59

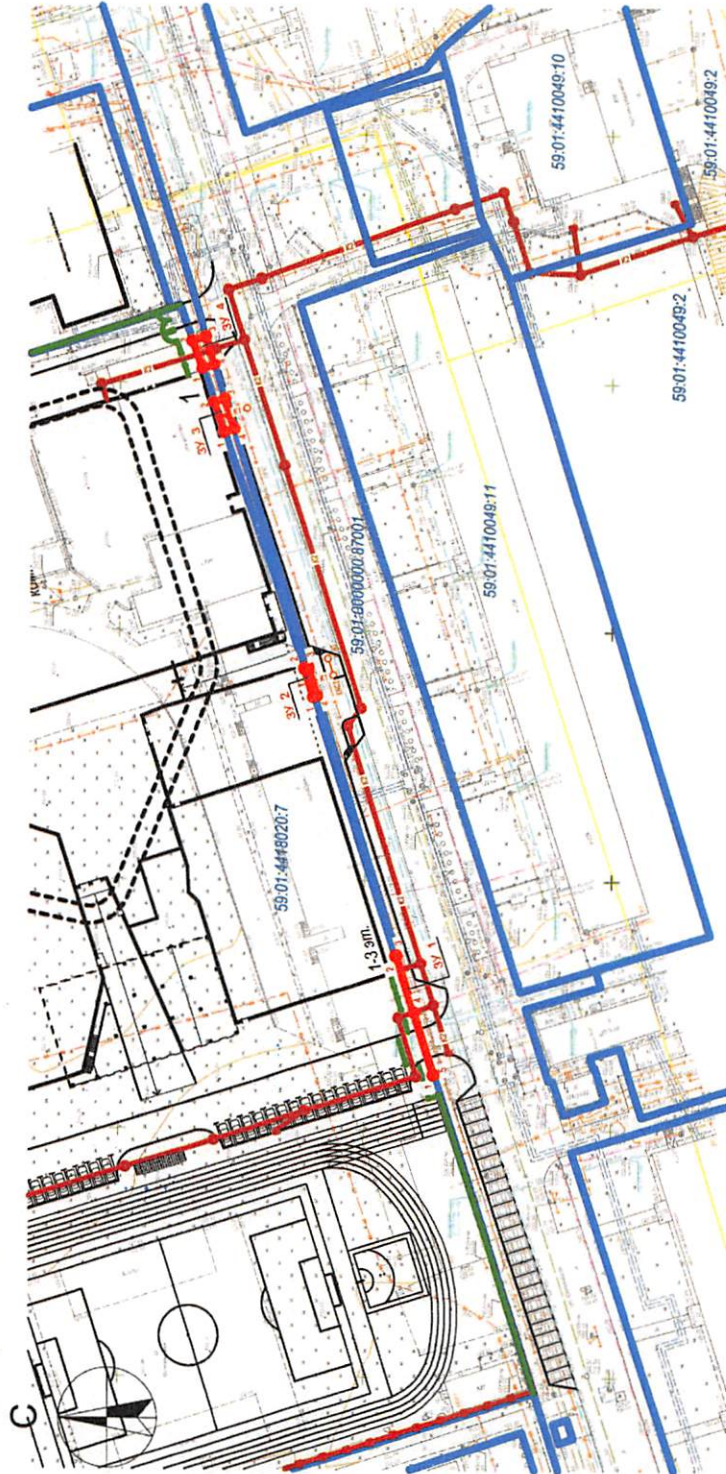
Условные обозначения:

- границы существующих земельных участков;

- граница предполагаемых к использованию земель;

- характерные точки запрашиваемого земельного участка;

59.01.4418020.7 - кадастровый номер земельного участка;



Описание границы земельного участка ЗУ\_2

от т. 1 до т. 2 Земельный участок 59.01.4418020.7, по адресу: Пермский край, г. Пермь, Ленинский р-н, ул. Советская, 100, земли населенных пунктов.

от т. 2 до т. 3, от т. 4 до т. 1 Земельный участок на землях населенного пункта.

от т. 3 до т. 4 Земельный участок 59.1.0000000.87001, по адресу: Пермский край, г. Пермь, Ленинский р-н, ул. Советская (от ул. Полова до ул. Крисанова), земли населенных пунктов.

Описание границы земельного участка ЗУ\_3

от т. 1 до т. 2 Земельный участок 59.01.4418020.7, по адресу: Пермский край, г. Пермь, Ленинский р-н, ул. Советская, 100, земли населенных пунктов.

от т. 2 до т. 3, от т. 4 до т. 1 Земельный участок на землях населенного пункта.

от т. 3 до т. 4 Земельный участок 59.1.0000000.87001, по адресу: Пермский край, г. Пермь, Ленинский р-н, ул. Советская (от ул. Полова до ул. Крисанова), земли населенных пунктов.

Описание границы земельного участка ЗУ\_4

от т. 1 до т. 2 Земельный участок 59.01.4418020.7, по адресу: Пермский край, г. Пермь, Ленинский р-н, ул. Советская, 100, земли населенных пунктов.

от т. 2 до т. 3, от т. 4 до т. 1 Земельный участок на землях населенного пункта.

от т. 3 до т. 4 Земельный участок 59.1.0000000.87001, по адресу: Пермский край, г. Пермь, Ленинский р-н, ул. Советская (от ул. Полова до ул. Крисанова), земли населенных пунктов.

Ведомость координат земельного участка  
(система координат МСК 59)

№ п/п	X	Y
ЗУ_1		
1	517886,030	2230461,190
2	517893,770	2230484,950
3	517893,490	2230485,030
4	517889,890	2230473,580
5	517885,910	2230461,230
ЗУ_2		
1	517910,660	2230536,760
2	517912,510	2230542,490
3	517911,650	2230542,770
4	517909,850	2230537,040
ЗУ_3		
1	517928,830	2230590,120
2	517930,960	2230596,160
3	517928,680	2230596,890
4	517926,760	2230590,790
ЗУ_4		
1	517933,400	2230603,040
2	517935,430	2230608,690
3	517932,670	2230609,580
4	517930,870	2230603,860

Описание границ земельного участка ЗУ\_1

от т. 1 до т. 2 Земельный участок 59.01.4418020.7, по адресу: Пермский край, г. Пермь, Ленинский р-н, ул. Советская, 100, земли населенных пунктов.

от т. 2 до т. 3, от т. 5 до т. 1 Земельный участок на землях населенного пункта.

от т. 3 до т. 4, от т. 4 до т. 5 Земельный участок 59.01.0000000.87001, по адресу: Пермский край, г. Пермь, Ленинский р-н, ул. Советская (от ул. Полова до ул. Крисанова), земли населенных пунктов.

Заявитель:  
ГКУ ПК "УКС Пермского края"  
Генеральный директор Шабалов Х. Х.  
М.П. 2021 г.



Схема предполагаемых к использованию земель или части земельного участка

Объект: земельный участок, предназначенный для размещения линейных сооружений (в том числе линейной) и водопользования, для размещения которых не требуется разрешение на строительство, для объекта "Многофункциональный спортивный комплекс с универсальными залами стадиона "Энергия" Местоположение: Пермский край, г. Пермь, ул. Советская.

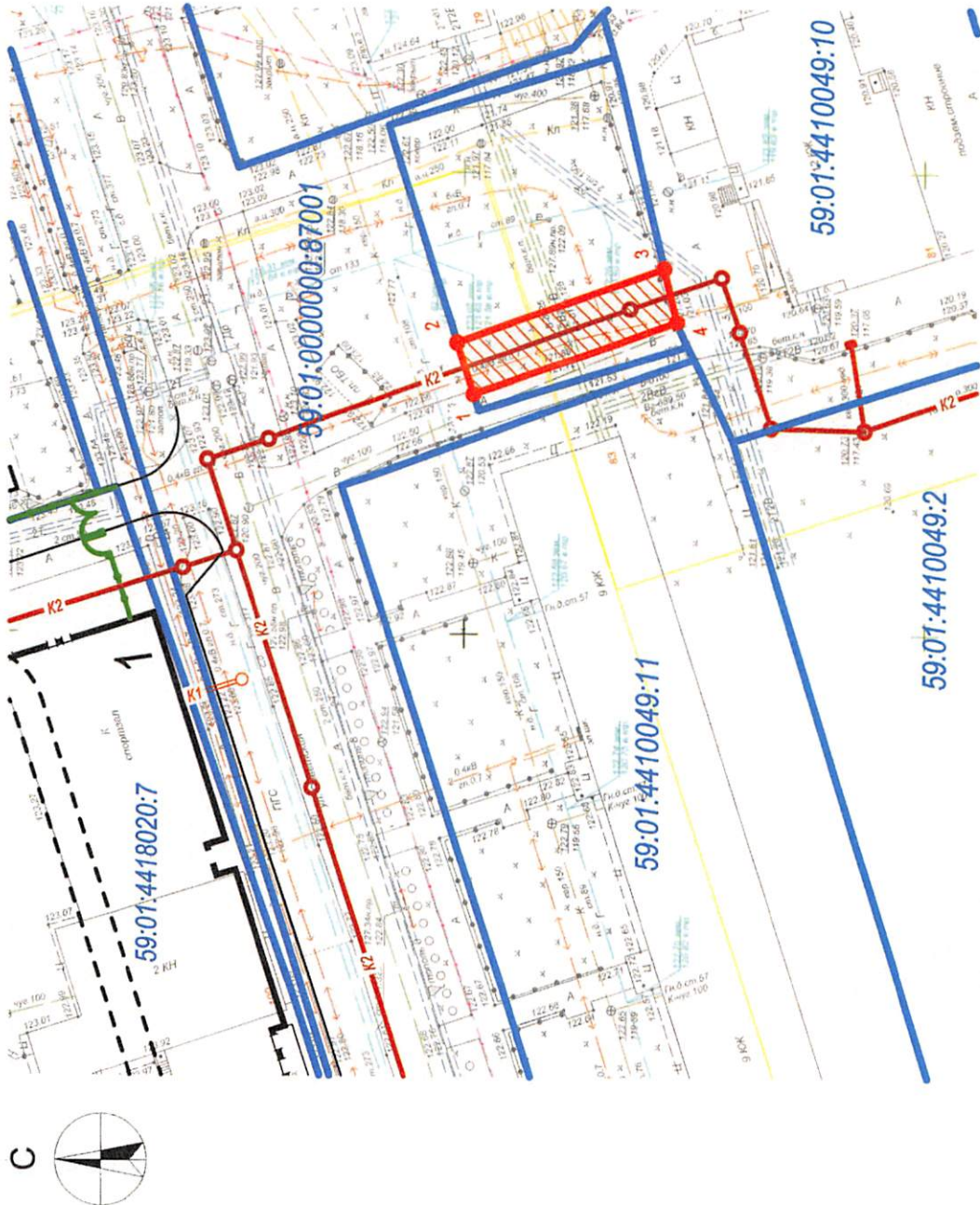
Площадь земельного участка: 140,75 кв. м.

Категория земель: земли населенных пунктов.

Вид разрешенного использования: линейные сооружения канализации (в том числе линейной) и водопользования, для размещения которых не требуется разрешение на строительство.

Масштаб: 1:500

Система координат: МСК 59



Условные обозначения:

- границы существующих земельных участков;

- граница предполагаемых к использованию земель;

- характерные точки запрашиваемого земельного участка;

59:01:4418020:7 - кадастровый номер земельного участка;

Ведомость координат земельного участка (система координат МСК 59)

№ п/п	X	Y
1	517899,006	2230625,802
2	517900,794	2230631,437
3	517878,302	2230639,594
4	517876,933	2230633,735

Описание границ земельных участков:

от п. 1 до п. 2 Земельный участок 59:1:0000000:87001, по адресу: Пермский край, г. Пермь, Ленинский р-н, ул. Советская (от ул. Попова до ул. Крисанова), земли населенных пунктов, от п. 2 до п. 3, от п. 4 до п. 1 Земельный участок на землях населенных пунктов.

от п. 3 до п. 4 Земельный участок 59:1:4410049:10, по адресу: Пермский край, г. Пермь, Ленинский р-н, ул. Петропавловская, 81, земли населенных пунктов.

Заявитель:  
ГКУ ПК "УКС Пермского края"  
Генеральный директор Шабалов Х. Х.  
М.П. 2021 г.



Схема предполагаемых к использованию земель или части земельного участка

Объект: земельный участок, предназначенный для размещения линейных сооружений (в том числе линейной канализации) и водопровода, для размещения которых не требуется разрешение на строительство, для объекта "Многофункциональный спортивный комплекс с универсальными спортивными залами стадиона "Энергия"

Местоположение: Пермский край, г. Пермь, ул. Советская.

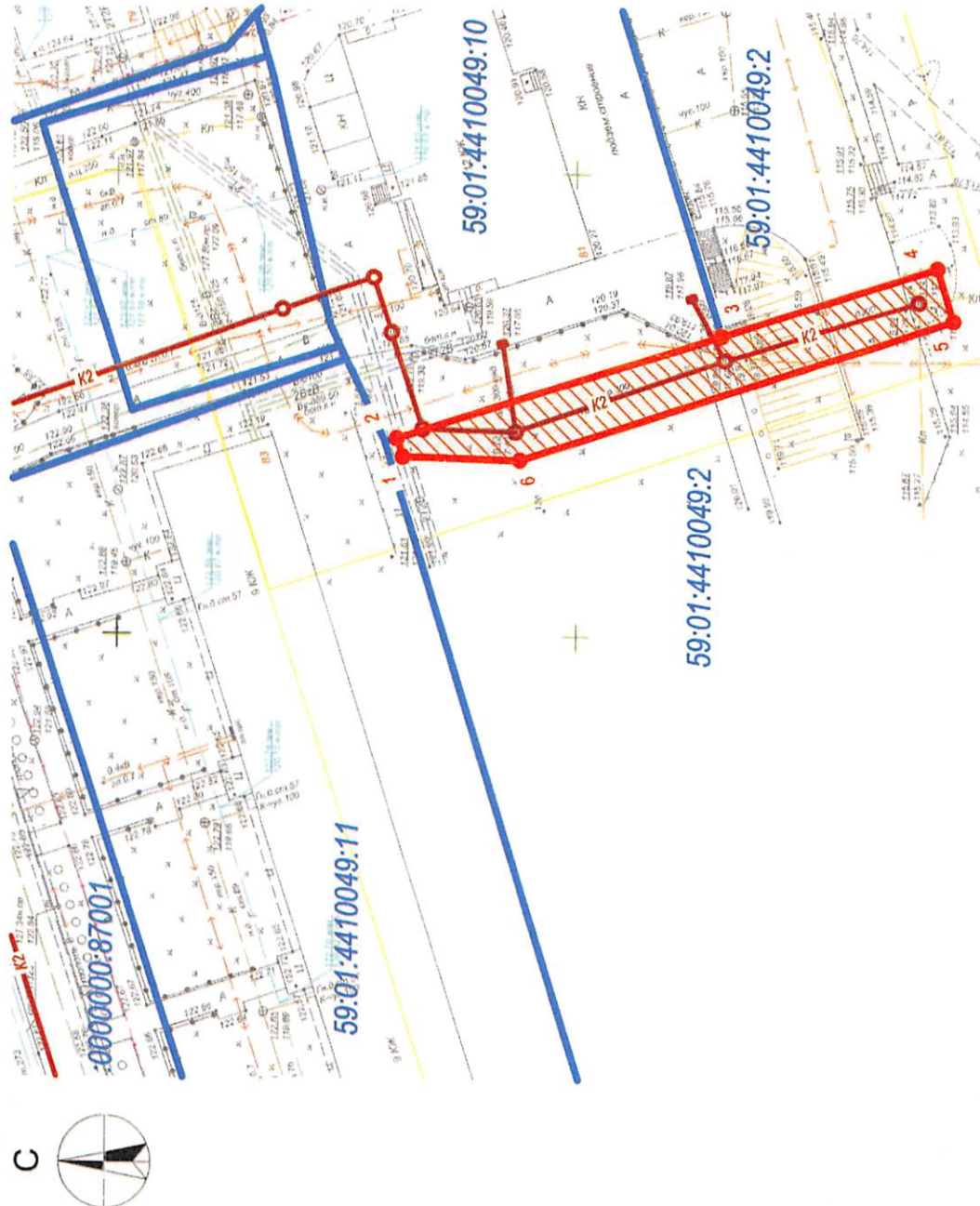
Площадь земельного участка: 350,39 кв. м.

Категория земель: земли населенных пунктов.

Вид разрешенного использования: линейные сооружения канализации (в том числе линейной) и водопровода, для размещения которых не требуется разрешение на строительство.

Масштаб: 1:500

Система координат: МСК 59



Условные обозначения:

- границы существующих земельных участков;

- граница предполагаемых к использованию земель;

- характерные точки запрашиваемого земельного участка;

59:01:4418020:7 - кадастровый номер земельного участка;

Ведомость координат земельного участка  
(система координат МСК 59)

№ п/п	X	Y
1	517868,894	2230619,444
2	517869,541	2230621,395
3	517834,320	2230632,480
4	517810,816	2230640,000
5	517809,080	2230634,257
6	517856,124	2230619,108

Описание границ земельных участков:

от п. 1 до п. 2, от п. 3 до п. 4, от п. 4 до п. 5, от п. 5 до п. 6, от п. 6 до п. 1. Земельный участок 59:01:4410049:2, по адресу: Пермский край, г. Пермь, Ленинский р-н, ул. Петропавловская от ул. Попова до ул. Крисанова, земли населенных пунктов.

от п. 2 до п. 3. Земельный участок 59:01:4410049:10, по адресу: Пермский край, г. Пермь, Ленинский р-н, ул. Петропавловская, 81, земли населенных пунктов.

Заявитель:  
ГКУ ПК "УКС Пермского края"  
Генеральный директор Шайбаков Х. Х.  
М.П. 2021 г.